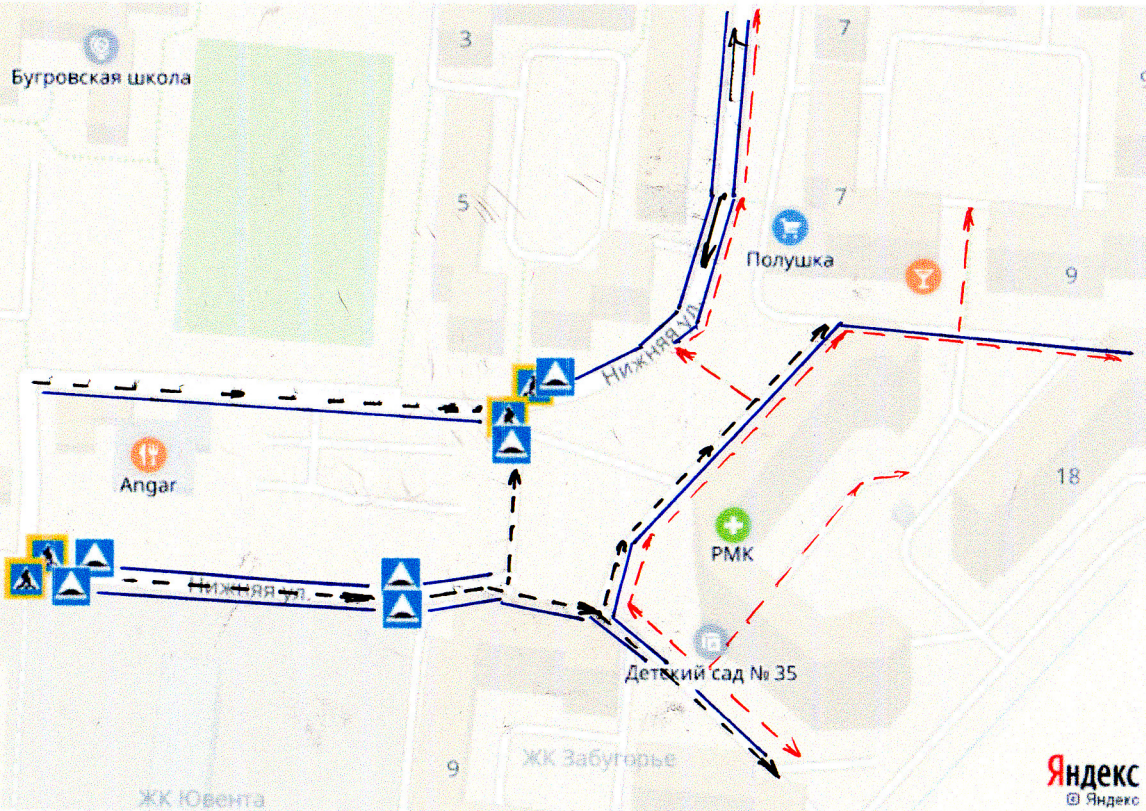


I. План-схемы образовательной организации

1. Район расположения образовательной организации, пути движения транспортных средств и детей (обучающихся)



5.19.1 Пешеходный переход



5.20 Искусственная неровность



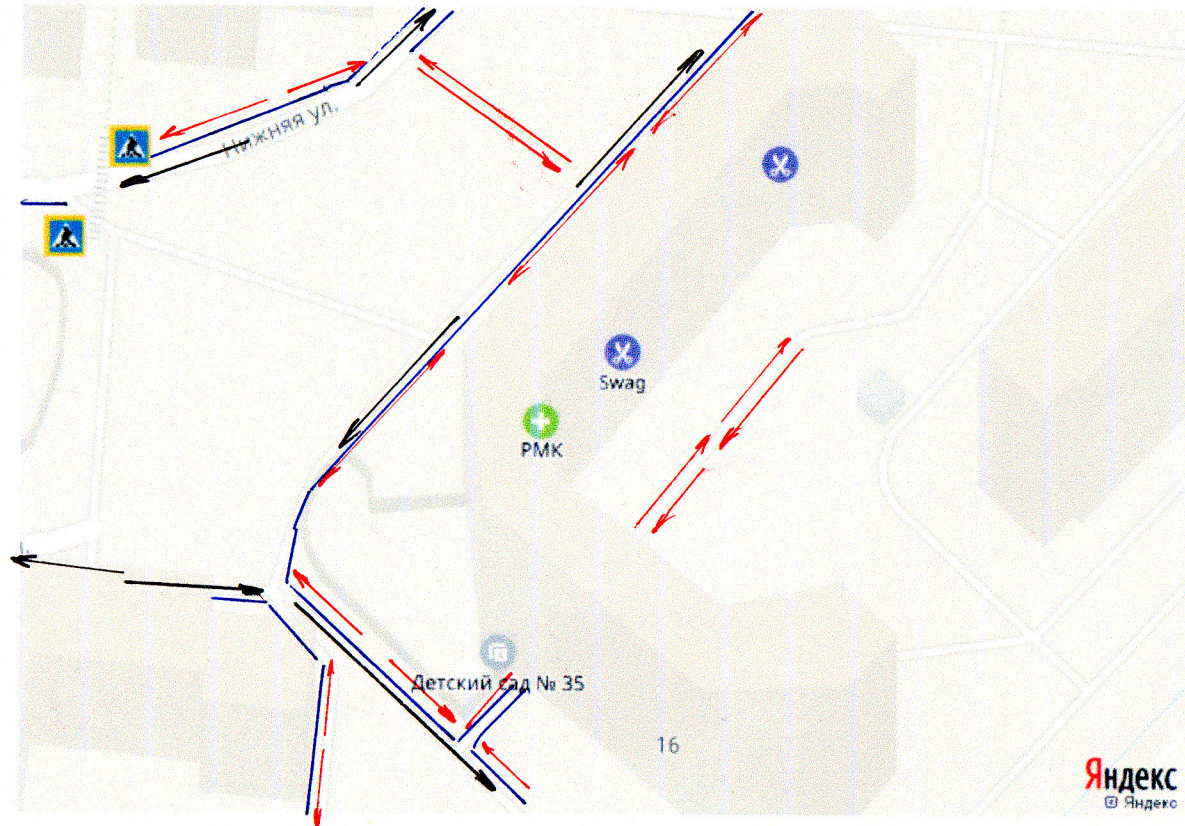
5.19.2 Пешеходный переход

— Тротуар


- - -> - Направление движения ТС

- - -> - Маршруты движения детей

2. Схема организации дорожного движения в непосредственной близости от образовательной организации с размещением соответствующих технических средств организации дорожного движения, маршрутов движения детей и расположения парковочных мест



5.19.1 Пешеходный переход



НАПРАВЛЕНИЕ ДВИЖЕНИЯ ТС









МАРШРУТЫ ДВИЖЕНИЯ ДЕТЕЙ



ТРОТУАР

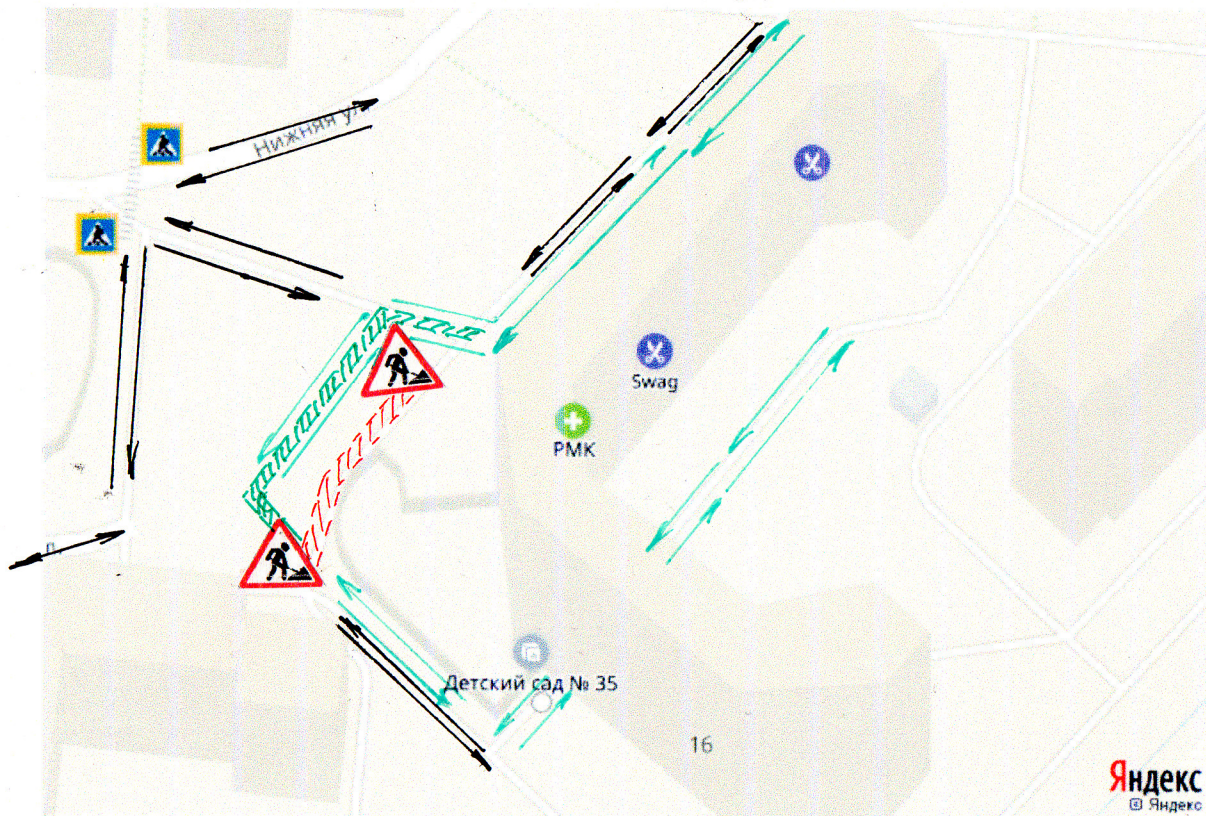
3. Пути движения транспортных средств к местам разгрузки/погрузки и рекомендуемые безопасные пути передвижения детей по территории образовательной организации









-  Маршрут
-  5.19.1 Пешеходный переход
-  МАРШРУТ ДВИЖЕНИЯ ТС
-  МАРШРУТ ДВИЖЕНИЯ ДЕТЕЙ
-  ЗОНА ПОГРУЗКИ/ВЫГРУЗКИ
-  Отражение ДС

Приложение

План-схема пути движения транспортных средств и детей при проведении дорожных ремонтно-строительных работ вблизи образовательной организации



-  Маршрут
-  5.19.1 Пешеходный переход
-  Зона дорожных ремонтно-строительных работ
-  Пути движения ТС
-  Пути движения детей
-  Временная пешеходная дорожка