

«СОГЛАСОВАНО»

Глава администрации МО  
«Бугровское сельское поселение»  
Всеволожского муниципального  
района Ленинградской области

Кутина И.В.

20 23 г.

«ОЗНАКОМЛЕН»

Начальник ОГИБДД  
УМВД России по Всеволожскому  
району Ленинградской области

Бурляков С.А.

20 23 г.

«УТВЕРЖДАЮ»

Директор МАДОУ "ДСКВ № 35"

п. Бугры

Безгодова М.В.

08 20 23 г.

# ПАСПОРТ

дорожной безопасности образовательной организации

Муниципальное автономное дошкольное образовательное учреждение  
«Детский сад комбинированного вида № 35» п.Бугры  
основное здание

2023 год

## Общие сведения

Муниципальное автономное дошкольное образовательное учреждение  
(Полное наименование образовательной организации)

«Детский сад комбинированного вида № 35» п.Бугры

Тип образовательной организации автономное учреждение

Юридический адрес: 188660, Ленинградская область, Всеволожский район, п.Бугры, ул.Шоссейная, д.10А

Фактический адрес: 188660, Ленинградская область, Всеволожский район, п.Бугры, ул.Шоссейная, д.10А

Руководители образовательной организации:

Директор Безгодова Марина Владимировна 8 (81370) 62-247  
(фамилия, имя, отчество) (телефон)

Заместитель по воспитательной работе Леонова Надежда Михайловна 8 (81370) 62-247  
(фамилия, имя, отчество) (телефон)

Заместитель директора по общим вопросам Сергиенко Владимир Юрьевич 8 (81370) 62-247  
(фамилия, имя, отчество) (телефон)

Ответственные работники муниципального органа образования главный специалист Михайлова Ольга Алексеевна  
(должность) (фамилия, имя, отчество)  
8 (81370) 57-037  
(телефон)

Ответственные от Госавтоинспекции старший инспектор по пропаганде БДД ОГИБДД УМВД России по Всеволожскому району Ленинградской области  
(должность) Астровская Ксения Олеговна  
(фамилия, имя, отчество)  
8 (81370) 25-342  
(телефон)

Ответственные работники за мероприятия по профилактике детского травматизма заместитель Леонова Надежда Михайловна  
(фамилия, имя, отчество)  
по воспитательной работе  
(должность) 8 (81370) 62-247  
(телефон)

Руководитель или ответственный  
работник дорожно-эксплуатационной  
организации, осуществляющей  
содержание улично-дорожной сети (УДС)\*

межквартальные проезды в поселке Бугры – Муниципальное казенное  
учреждение «Агентство по строительству и развитию территорий» Бугровского  
сельского поселения

директор  
(должность)

Мамонтов Александр Иванович  
(фамилия, имя, отчество)  
8-(812)-294-97-00  
(телефон)

региональная дорога 41К-012 Санкт-Петербург-Запорожское-Приозерск (ул.  
Шоссейная в п. Бугры) – Ленинградское областное государственное  
предприятие «Пригородное дорожное ремонтно-строительное управление №1»

первый заместитель директора  
(должность)

Носик Анатолий Николаевич  
(фамилия, имя, отчество)  
+7-921-421-25-14  
(телефон)

Руководитель или ответственный  
работник дорожно-эксплуатационной  
организации, осуществляющей  
содержание технических средств  
организации дорожного  
движения (ТСОДД)\*

Ленинградское областное государственное предприятие «Пригородное  
дорожное ремонтно-строительное управление №1»

первый заместитель директора  
(должность)

Носик Анатолий Николаевич  
(фамилия, имя, отчество)  
+7-921-421-25-14  
(телефон)

Количество обучающихся (учащихся, воспитанников) 175

Наличие уголка по БДД имеется (в подготовительной группе)  
(если имеется, указать место расположения)

Наличие класса по БДД нет  
(если имеется, указать место расположения)

Наличие автогородка (площадки) по БДД нет

Наличие автобуса в образовательной организации нет  
(при наличии автобуса)

\*Дорожно-эксплуатационные организации, осуществляющие содержание УДС и ТСОДД, несут ответственность в соответствии с законодательством Российской Федерации (Федеральный закон «О безопасности дорожного движения» от 10 декабря 1995 г. № 196-ФЗ, Кодекс Российской Федерации об административных правонарушениях, Гражданский кодекс Российской Федерации)

Владелец автобуса

нет

(ОО, муниципальное образование и др.)

Время занятий в образовательной организации:

Режим работы дневной (понедельник - пятница: с 7.00 до 19.00; суббота, воскресенье - выходные дни)

Телефоны оперативных служб:

Противопожарная служба: 01, 101, 8 (81370) 40-829

Отдел полиции: 02, 8 (81370) 42-950

Скорая помощь: 03; 8 (81370) 56-603

Единая служба спасения: 112

## Содержание

### I. План-схемы образовательной организации (сокращение – ОО).

1. Район расположения образовательной организации, пути движения транспортных средств и детей (обучающихся).
2. Организация дорожного движения в непосредственной близости от образовательной организации с размещением соответствующих технических средств организации дорожного движения, маршруты движения детей и расположение парковочных мест.
3. Пути движения транспортных средств к местам разгрузки/погрузки и рекомендуемые безопасные пути передвижения детей по территории образовательной организации.

### II. Приложения.

План-схема пути движения транспортных средств и детей при проведении дорожных ремонтно-строительных работ вблизи образовательной организации.

## **Пояснительная записка к план-схеме района расположения образовательной организации**

1. Район расположения образовательной организации определен группой жилых домов, зданий и улично-дорожной сетью с учетом остановок общественного транспорта, центром которого является непосредственно образовательная организация;

2. Территория, указанная на схеме, включает:

- образовательную организацию;
- жилые дома, в которых проживает большая часть детей данной образовательной организации;
- автомобильные дороги и тротуары.

3. На схеме обозначены:

- расположение жилых домов, зданий и сооружений;
- сеть автомобильных дорог;
- пути движения транспортных средств;
- пути движения детей в/из образовательную организацию;
- опасные участки (места несанкционированных переходов на подходах образовательной организации, места имевших место случаев дорожно-транспортных происшествий с участием детей-пешеходов и детей велосипедистов);
- уличные (наземные – регулируемые / нерегулируемые) пешеходные переходы;
- названия улиц и нумерация домов.

На схеме обозначены наиболее частые пути движения детей от дома (с отдаленных остановок маршрутных транспортных средств) к образовательной организации и обратно.

При исследовании маршрутов движения детей уделено особое внимание опасным зонам, где дети пересекают проезжие части дорог не по пешеходному переходу.

## **Пояснительная записка к схеме организации дорожного движения в непосредственной близости от образовательной организации**

1. Схема организации дорожного движения ограничена автомобильными дорогами, находящимися в непосредственной близости от образовательной организации.

2. На схеме обозначены:

- здание образовательной организации с указанием территории, принадлежащей непосредственно образовательной организации (при наличии указать ограждение территории);
- автомобильные дороги и тротуары;
- уличные (наземные – регулируемые/нерегулируемые) пешеходные переходы на подходах к образовательной организации;
- дислокация существующих дорожных знаков и дорожной разметки;
- другие технические средства организации дорожного движения;
- направление движения транспортных средств по проезжей части;
- направление безопасного маршрута движения детей.

3. На схеме указано расположение остановок маршрутных транспортных средств и безопасные маршруты движения детей от остановочного пункта к образовательной организации и обратно;

4. Указано место расположение и безопасные маршруты движения детей от парковочных мест к образовательной организации и обратно.

**Пояснительная записка к схеме путей движения транспортных средств к местам разгрузки/погрузки и рекомендуемые безопасные пути передвижения детей по территории образовательной организации**

На схеме указана примерная траектория движения транспортных средств на территории образовательной организации, в том числе места погрузки/разгрузки, а также безопасный маршрут движения детей во время погрузочно-разгрузочных работ.

В целях обеспечения безопасного движения детей по территории образовательной организации исключены пересечения путей движения детей и путей движения транспортных средств.

Парковка автотранспорта на территории образовательной организации категорически **запрещена**.



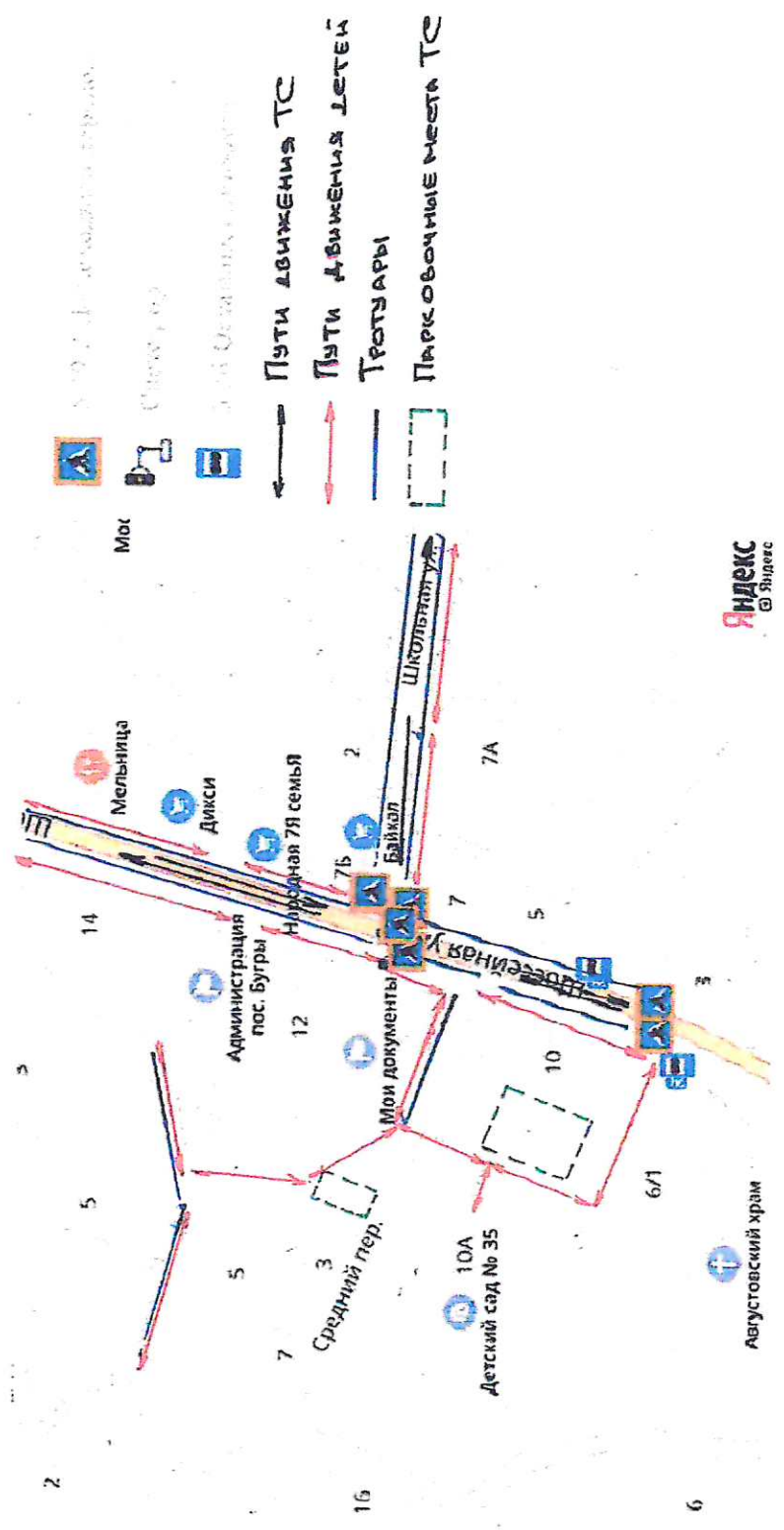
**Пояснительная записка к план-схеме пути движения транспортных средств и детей при проведении дорожных ремонтно-строительных работ вблизи образовательной организации**

На схеме указано возможное место производства дорожных ремонтно-строительных работ, его обустройство дорожными знаками и ограждениями, иными техническими средствами организации дорожного движения, а также безопасный маршрут движения детей к образовательной организации с учетом изменения маршрута движения по тротуару.

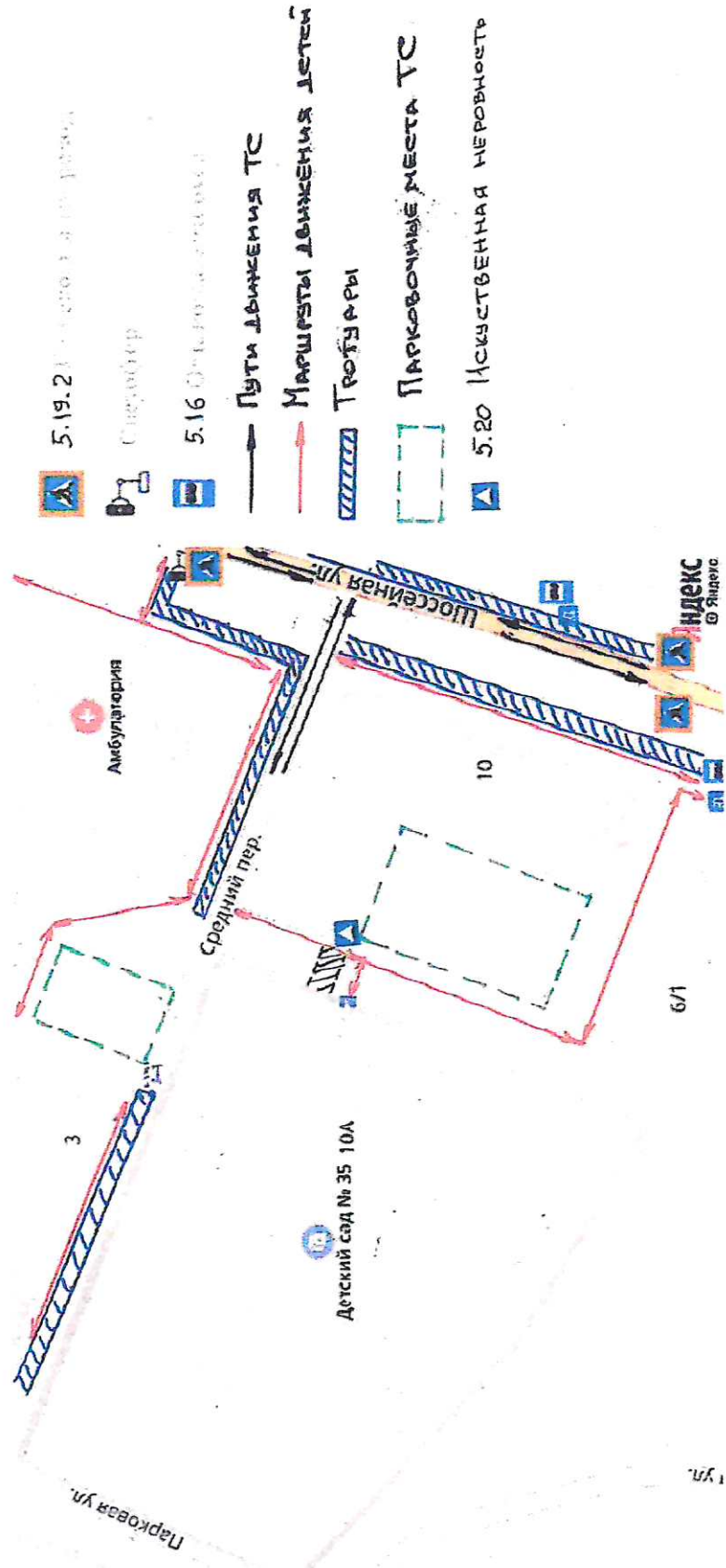
На схеме обозначены:

- участок производства дорожных ремонтно-строительных работ;
- автомобильные дороги;
- тротуары;
- альтернативные пути (обходы места производства дорожных ремонтно-строительных работ пешеходами и объезды транспортными средствами);
- здание образовательной организации;
- ограждение территории образовательной организации

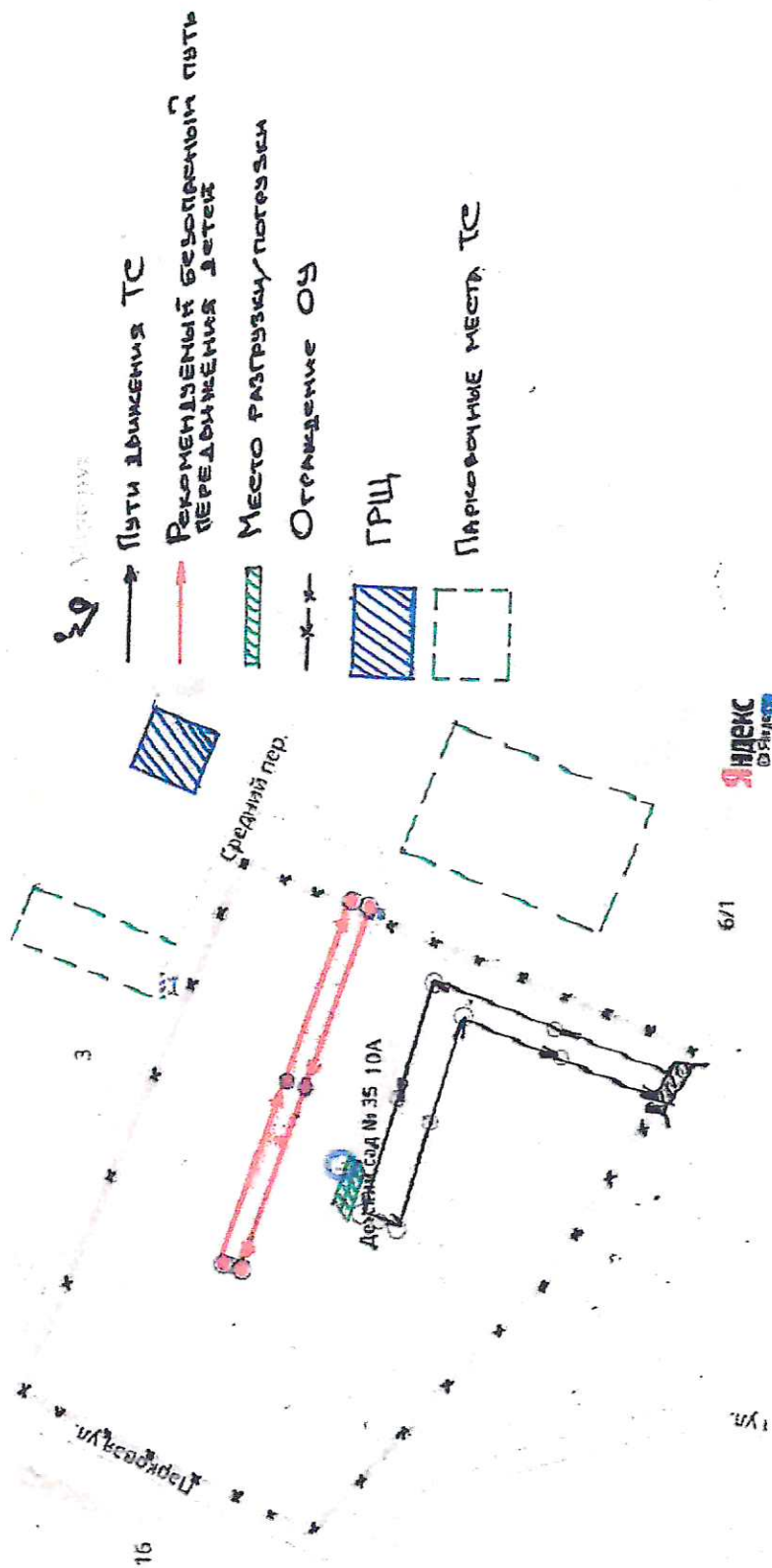
1. Район расположения образовательной организации, пути движения транспортных средств и детей (обучающихся)



2. Схема организации дорожного движения в непосредственной близости от образовательной организации с размещением соответствующих технических средств организации дорожного движения, маршрутов движения детей и расположения парковочных мест



3. Пути движения транспортных средств к местам разгрузки/погрузки и рекомендуемые безопасные пути передвижения детей по территории образовательной организации



### Приложение

План-схема пути движения транспортных средств и детей при проведении дорожных ремонтно-строительных работ вблизи образовательной организации

